
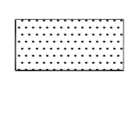


Zone de nuisances acoustiques
autoroute A16 / 300 m de part et d'autre
(voie de catégorie 1)

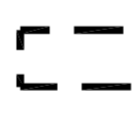
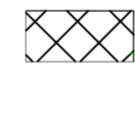




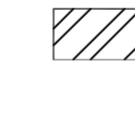


Zone de nuisances acoustiques
RD40 / 100 m de part et d'autre
(voie de catégorie 3)

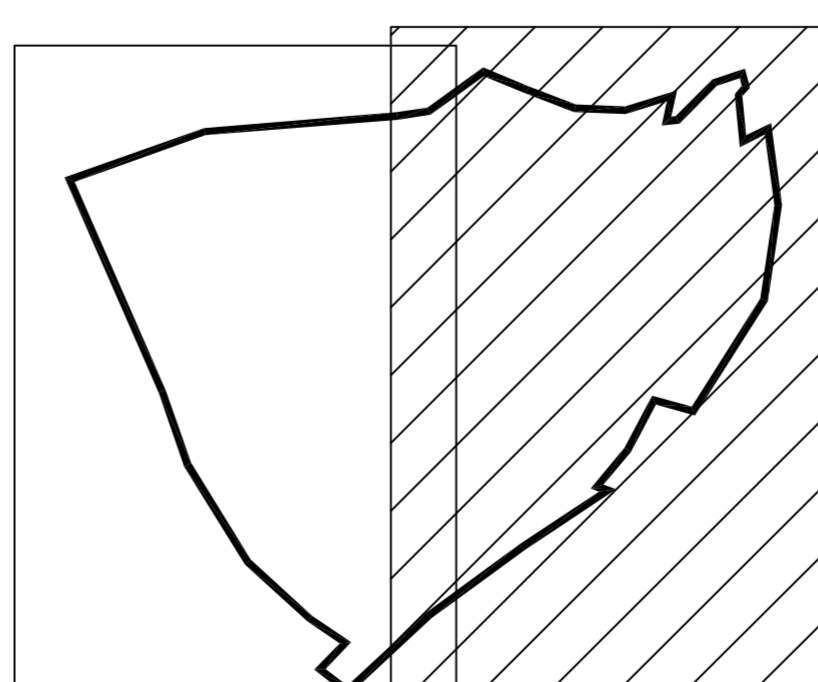
Protection des haies :

 **Réseaux de haies classé en espaces boisés classés au titre de l'article L130-1-7.**
Il s'agit d'une mesure de protection stricte qui se traduit par une interdiction de tout changement.

 **Réseaux de haies classé au titre de l'article L123-1-7.**
Ce classement a pour finalité de définir des mesures appropriées à chaque élément à protéger selon sa nature et sa fonction (demande d'autorisation préalable à toutes interventions sur les haies).

LEGENDE

-  Limite de zone
-  Emplacement réservé
-  Numéro d'opération (renvoi à la liste des emplacements réservés)
-  Espace boisé classé à conserver ou à créer
-  Cheminement piétonnier existant à conserver et à conforter
-  Zone soumise au risque d'inondations
-  Exploitation agricole
-  Zone de préemption du Conseil Général
-  Espace vert à créer



DEPARTEMENT DE LA SOMME

COMMUNE DE NOYELLES-SUR-MER

REVISION DU PLAN LOCAL D'URBANISME

PLAN DE ZONAGE
Dossier Approbation

B&R INGENIERIE 18, rue du Chevalier de la Barre - 62800 LIEVIN Tél: 03.21.78.55.22 Fax: 03.21.78.99.00 <small>80, rue de Mars - BP 49 - 59441 WASQUEHAL - Tél: 03.20.81.95.00</small>	DATE : Mai 2003	2a
	ECHELLE : 1 / 5 000	